

**LEGENDA**

- 1 - LOKACIJE PGO
- 1 RESNIK
- 2 RESNIK-OŠTROVCI
- 3 PRUDINEC
- 4 SAVICA-SANCI
- 5 JANKOMIR-KOMPOSTANA
- 6 OBREŠČICA
- 7 KLIZIŠTE KOSTANJEK
- 8 MARKUŠEVAC

**GRAD ZAGREB**  
IZMJENE I DOPUNE  
PROSTORNOGA PLANA GRADA ZAGREBA

**KORIŠTENJE I NAMJENA PROSTORA**  
Promet  
Pošta i telekomunikacije - Izmjene i dopune 2009.

Broj kartografskog prikaza: T.B. 1:25.000

Odluka o izradi (temeljna) i dopune Prostornog plana Grada Zagreba (Službeni glasnik Grada Zagreba br. 21/08)

Javna rasprava objavljena je: 5. veljače 2009.

Novi/ki izrad: Gradski ured za strateško planiranje i razvoj Grada Republike Austrije 18, Zagreb

Podat Gradskog ureda za strateško planiranje i razvoj Grada, odgovorno za provedbu javne rasprave: Predsjednik Gradskog ureda za strateško planiranje i razvoj Grada: Judriska Veselić Brčić, dipl.ing.arh.

Odgovorna osoba za provedbu javne rasprave: Danica Šikić, dipl.ing.geoc.

Stručni tim razvojnog izvoda Plana:

1. Ivančević, dipl.ing.arh.	10. Čuković, dipl.ing.arh.	23. Matković, dipl.ing.arh.	34. Štela, dipl.ing.arh.
2. Bekić, dipl.ing.arh.	11. Čuković, dipl.ing.arh.	24. Matković, dipl.ing.arh.	35. Štela, dipl.ing.arh.
3. Bekić, dipl.ing.arh.	12. Čuković, dipl.ing.arh.	25. Matković, dipl.ing.arh.	36. Štela, dipl.ing.arh.
4. Bekić, dipl.ing.arh.	13. Čuković, dipl.ing.arh.	26. Matković, dipl.ing.arh.	37. Štela, dipl.ing.arh.
5. Bekić, dipl.ing.arh.	14. Čuković, dipl.ing.arh.	27. Matković, dipl.ing.arh.	38. Štela, dipl.ing.arh.
6. Bekić, dipl.ing.arh.	15. Čuković, dipl.ing.arh.	28. Matković, dipl.ing.arh.	39. Štela, dipl.ing.arh.
7. Bekić, dipl.ing.arh.	16. Čuković, dipl.ing.arh.	29. Matković, dipl.ing.arh.	40. Štela, dipl.ing.arh.
8. Bekić, dipl.ing.arh.	17. Čuković, dipl.ing.arh.	30. Matković, dipl.ing.arh.	41. Štela, dipl.ing.arh.
9. Bekić, dipl.ing.arh.	18. Čuković, dipl.ing.arh.	31. Matković, dipl.ing.arh.	42. Štela, dipl.ing.arh.
10. Bekić, dipl.ing.arh.	19. Čuković, dipl.ing.arh.	32. Matković, dipl.ing.arh.	43. Štela, dipl.ing.arh.
11. Bekić, dipl.ing.arh.	20. Čuković, dipl.ing.arh.	33. Matković, dipl.ing.arh.	44. Štela, dipl.ing.arh.

Izradio: **Zavod za prostorno uređenje Grada Zagreba**  
Republike Austrije 18, Zagreb

Podat pravne osobe koji je izradio Plan: **Gradski ured za strateško planiranje i razvoj Grada**  
Nastavnik Zavoda za prostorno uređenje Grada Zagreba: Ivica Farišek, dipl.ing.arh.

Odgovorni voditelj izvoda Plana: **Gradski ured za strateško planiranje i razvoj Grada**  
Sanja Šerbetić Turjak, dipl.ing.arh.

Stručni tim izradio izvoda Plana:

1. Ivančević, dipl.ing.arh.	7. Bekić, dipl.ing.arh.	14. Matković, dipl.ing.arh.	Konstantini:
2. Bekić, dipl.ing.arh.	8. Bekić, dipl.ing.arh.	15. Matković, dipl.ing.arh.	16. Matković, dipl.ing.arh.
3. Bekić, dipl.ing.arh.	9. Bekić, dipl.ing.arh.	17. Matković, dipl.ing.arh.	17. Matković, dipl.ing.arh.
4. Bekić, dipl.ing.arh.	10. Čuković, dipl.ing.arh.	18. Matković, dipl.ing.arh.	18. Matković, dipl.ing.arh.
5. Bekić, dipl.ing.arh.	11. Čuković, dipl.ing.arh.	19. Matković, dipl.ing.arh.	19. Matković, dipl.ing.arh.
6. Bekić, dipl.ing.arh.	12. Čuković, dipl.ing.arh.	20. Matković, dipl.ing.arh.	20. Matković, dipl.ing.arh.

Podat Gradskog skupštine Grada Zagreba: Predsjednik Gradskog skupštine Grada Zagreba: Miroslav Tuđman, dipl.ing.arh.

Istovrijednost ovog plana s izvornikom sigurno.

Podat nadležnog tijela: **Gradski ured za strateško planiranje i razvoj Grada**

**TUMAC PLANSKOG ZNAKOVLJA**

**I. PROMET**  
CESTOVNI PROMET  
autocesta  
brza cesta  
ostale državne ceste  
županijska cesta  
lokalna cesta  
mogući ili alternativni koridor  
križanje u 2 ili više ravnina / alternativno križanje u 2 ili više ravnina  
most nadvožnjak / tunel  
autobusni kolodvor

**ŽELJEZNIČNI PROMET**  
željeznička pruga - magistralna glavina  
željeznička pruga - I. reda  
žičara  
most nadvožnjak  
kolodvor - putnički (međunarodni i međumjesni)  
kolodvor - putnički (međumjesni promet)  
ostali kolodvori (1-rasporedni, 2-randni, 3-teretni, 4-kontejnerski, 5-tehnički putnički, 6-lokalitetni)  
stajalište

**ZRAČNI PROMET**  
zračna luka - međunarodna  
zračna luka - ostala  
helikopter  
zračni put - međunarodni

**INTEGRALNI TRANSPORT**  
robno transportno središte

**II. POŠTA**  
direkcija pošta  
poštansko središte  
poštanski ured

**III. JAVNE TELEKOMUNIKACIJE**  
TELEFONSKA MREŽA - KOMUTACIJSKI ČVORUZI U NEPOKRETNJU MREŽI  
međunarodna centrala i kategorije  
transzita centrala  
mjesna centrala  
UPS  
VODOVI I KANALI  
međunarodni vodovod  
magistralni

JAVNE TELEKOMUNIKACIJE U POKRETNJU MREŽI  
radio reletna postaja  
aktivna lokacija samostojećeg antenskog stupa  
zona moguće gradnje građevine elektroničke komunikacije  
infrastruktura i povećane opterećenja

RADIO I TV BUSTAV VEZA  
veća postaja radio i TV  
radio odašiljačko središte  
radio prijemno središte  
radijski koridor  
TV odašiljač  
TV pretvarač

**IV. GRANICE**  
granica Grada Zagreba  
granica građevinskih područja grada Zagreba i Sesveta = granica generalnih urbanističkih planova Zagreba i Sesveta  
granica Parka prirode Medvednica = granica izrade PPPPO Medvednica

**Napomena**

**IV. GRANICE**  
granica Grada Zagreba  
granica građevinskih područja grada Zagreba i Sesveta = granica generalnih urbanističkih planova Zagreba i Sesveta  
granica Parka prirode Medvednica = granica izrade PPPPO Medvednica

**PODRUČJE GRAĐEVINSKIH PODRUČJA GRADA ZAGREBA I SESVETA = GRANICE IZRADE GENERALNIH URBANISTIČKIH PLANOVA ZAGREBA I SESVETA - USMJERENJA IZ PPGO-a**  
dodatno razgraničenje namjene prostora unutar građevinskih područja grada Zagreba i Sesveta te uvjeti gradnje određuju se generalnim urbanističkim planovima Zagreba i Sesveta

0 250m 500m 1000m 2000m 2500m

INVESTITOR:  
**GRAD ZAGREB, Gradski ured za energetiku, zaštitu okoliša i održivi razvoj**  
10 000 ZAGREB, DUKLJANINOVA 3

VRSTA PROJEKTA (RAZINA I STRUKA):  
**STRATEŠKA STUDIJA O UTJECAJU NA OKOLIŠ**

ZAHVAT:  
**NACRT PRIJEDLOGA PLANA GOSPODARENJA OTPADOM U GRADU ZAGREBU DO 2015.**

SADRŽAJ:  
Kartografski prikaz 1.B.PROMET, POŠTA I TELEKOMUNIKACIJE, Izmjene i dopune Prostornog plana Grada Zagreba (Službeni glasnik Grada Zagreba br. 01/09) S UCRATANOM GRANICOM OBUHVATA ZAHVATA

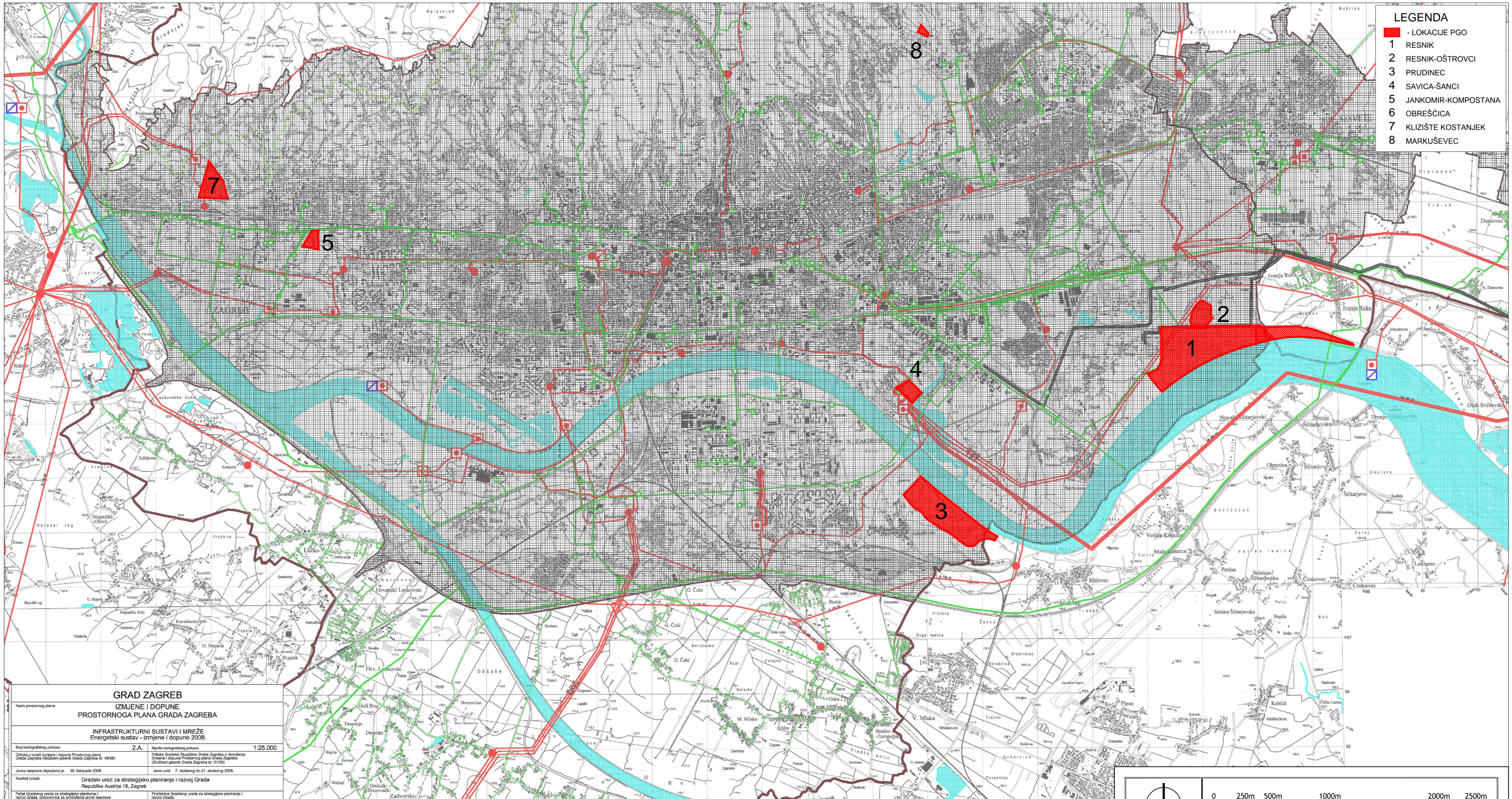
VOĐITELJ IZRADE STUDIJE:  
**ŽELJKO KOREN, mag. ing.aedif.**

MJERILO:  
1:50000

SURADNICI:  
**ŽELJKO ČUČKOVIĆ, univ.bacc.inf.**

DATUM:  
lipanj, 2014.

BROJ PRILOGA:  
2.



**LEGENDA**

- - LOKACIJE PGO
- 1 RESNIK
- 2 RESNIK-OŠTROVCI
- 3 PRUDINEC
- 4 SAVICA-SANCI
- 5 JANKOMIR-KOMPOSTANA
- 6 OBREŠČICA
- 7 KLIZIŠTE KOSTANJEK
- 8 MARKUŠEVAC

**GRAD ZAGREB**  
IZMJENE I DOPUNE  
PROSTORNOGA PLANA GRADA ZAGREBA

**INFRASTRUKTURNI SISTAVI I MREŽE**  
Energetski sustav - izmjene i dopune 2008.

Broj kartografskog prikaza: **2.A** Mjerna kartografska priklaza: **1:25.000**

Odluka o izradi i dopuni Prostornog plana Grada Zagreba (Službeni glasnik Grada Zagreba br. 01/09)

Javna rasprava objavljena je: 30. listopada 2008. Javni uvid: 7. studenog do 21. studenog 2008.

Nositelj izrade: **Gradski ured za strategijsko planiranje i razvoj Grada**  
Republike Austrije 18, Zagreb

Pečat Gradskog ureda za strategijsko planiranje i razvoj Grada: *Jadranka Veselić Bhrav, dipl.ing.am.*

Pečat Gradskog ureda za prostorno uređenje Grada Zagreba: *M.sc. Valerija Katerin-Pipešević, dipl.ing.geog.*

Stručni tim nositelja izrade Plana:

1. Biserka Čopić, dipl.ing.am.	11. Dubravka Mihalj, dipl.ing.am.	21. Miroslav Mirošević, dipl.ing.am.	31. Sanja Šarabec, dipl.ing.am.
2. Biserka Čopić, dipl.ing.am.	12. Dubravka Mihalj, dipl.ing.am.	22. Miroslav Mirošević, dipl.ing.am.	32. Sanja Šarabec, dipl.ing.am.
3. Biserka Čopić, dipl.ing.am.	13. Dubravka Mihalj, dipl.ing.am.	23. Miroslav Mirošević, dipl.ing.am.	33. Sanja Šarabec, dipl.ing.am.
4. Biserka Čopić, dipl.ing.am.	14. Dubravka Mihalj, dipl.ing.am.	24. Miroslav Mirošević, dipl.ing.am.	34. Sanja Šarabec, dipl.ing.am.
5. Biserka Čopić, dipl.ing.am.	15. Dubravka Mihalj, dipl.ing.am.	25. Miroslav Mirošević, dipl.ing.am.	35. Sanja Šarabec, dipl.ing.am.
6. Biserka Čopić, dipl.ing.am.	16. Dubravka Mihalj, dipl.ing.am.	26. Miroslav Mirošević, dipl.ing.am.	36. Sanja Šarabec, dipl.ing.am.
7. Biserka Čopić, dipl.ing.am.	17. Dubravka Mihalj, dipl.ing.am.	27. Miroslav Mirošević, dipl.ing.am.	37. Sanja Šarabec, dipl.ing.am.
8. Biserka Čopić, dipl.ing.am.	18. Dubravka Mihalj, dipl.ing.am.	28. Miroslav Mirošević, dipl.ing.am.	38. Sanja Šarabec, dipl.ing.am.
9. Biserka Čopić, dipl.ing.am.	19. Dubravka Mihalj, dipl.ing.am.	29. Miroslav Mirošević, dipl.ing.am.	39. Sanja Šarabec, dipl.ing.am.
10. Biserka Čopić, dipl.ing.am.	20. Dubravka Mihalj, dipl.ing.am.	30. Miroslav Mirošević, dipl.ing.am.	40. Sanja Šarabec, dipl.ing.am.

Zavod za prostorno uređenje Grada Zagreba  
Republike Austrije 18, Zagreb

Pečat pravne osobe koja je izradila Plan: *Ivica Farišek, dipl.ing.am.*

Odgovorna osoba (izradila Plan): *Sanja Šarabec, dipl.ing.am.*

Odgovorni voditelj izrade Plana:

Pečat Gradskog ureda za prostorno uređenje Grada Zagreba: *M.sc. Tajana Hojveć dipl.ing.am.*

Pečat nositelja plana: *M.sc. Tajana Hojveć dipl.ing.am.*

Pečat nositelja plana s licencom: *M.sc. Tajana Hojveć dipl.ing.am.*

**TUMAC PLANSKOG ZNAKOVLJA**

**I. ENERGETSKI SISTAV**

**CIJEVNI TRANSPORT PLINA**

- magistralni plinovod
- visokotlačni plinovod
- lokalni plinovod (srednji i niski tlak)
- mjerno redukcijska stanica
- plinaska regulacijska stanica
- produktovod

**ELEKTROENERGETIKA**

- hidroelektrana
- termoelektrana toplana
- rasklopno postrojenje
- dalekovod 400kV

**II. GRANICE**

- granica Grada Zagreba
- granice građevinskih područja grada Zagreba i Sesveta = granice generalnih urbanističkih planova Zagreba i Sesveta
- granica Parka prirode Medvednica = granica izrade PPPPO Medvednica

**Napomena**

PODRUČJE GRAĐEVINSKIH PODRUČJA GRADA ZAGREBA I SESVETA = GRANICE IZRADE GENERALNIH URBANISTIČKIH PLANOVA ZAGREBA I SESVETA - USMJERENJA IZ PPGZ-a

*Detaljnije razgraničenje namjene prostora unutar građevinskih područja grada Zagreba i Sesveta te uvjeti gradnje određuju se generalnim urbanističkim planovima Zagreba i Sesveta*

0 250m 500m 1000m 2000m 2500m

INVESTITOR:  
**GRAD ZAGREB, Gradski ured za energetiku, zaštitu okoliša i održivi razvoj**  
10 000 ZAGREB, DUKLANINOVA 3

VRSTA PROJEKTA (RAZINA I STRUKA):  
**STRATEŠKA STUDIJA O UTJECAJU NA OKOLIŠ**

ZARVAT:  
**NACRT PRIJEDLOGA PLANA GOSPODARENJA OTPADOM U GRADU ZAGREBU DO 2015.**

SADRŽAJ:  
Kartografski prikaz 2.A. INFRASTRUKTURNI SISTAVI I MREŽE - ENERGETSKI SISTAV, Izmjene i dopune Prostornog plana Grada Zagreba (Službeni glasnik Grada Zagreba br. 01/09) S UCRTANOM GRANICOM OBUHVATA ZAHVATA

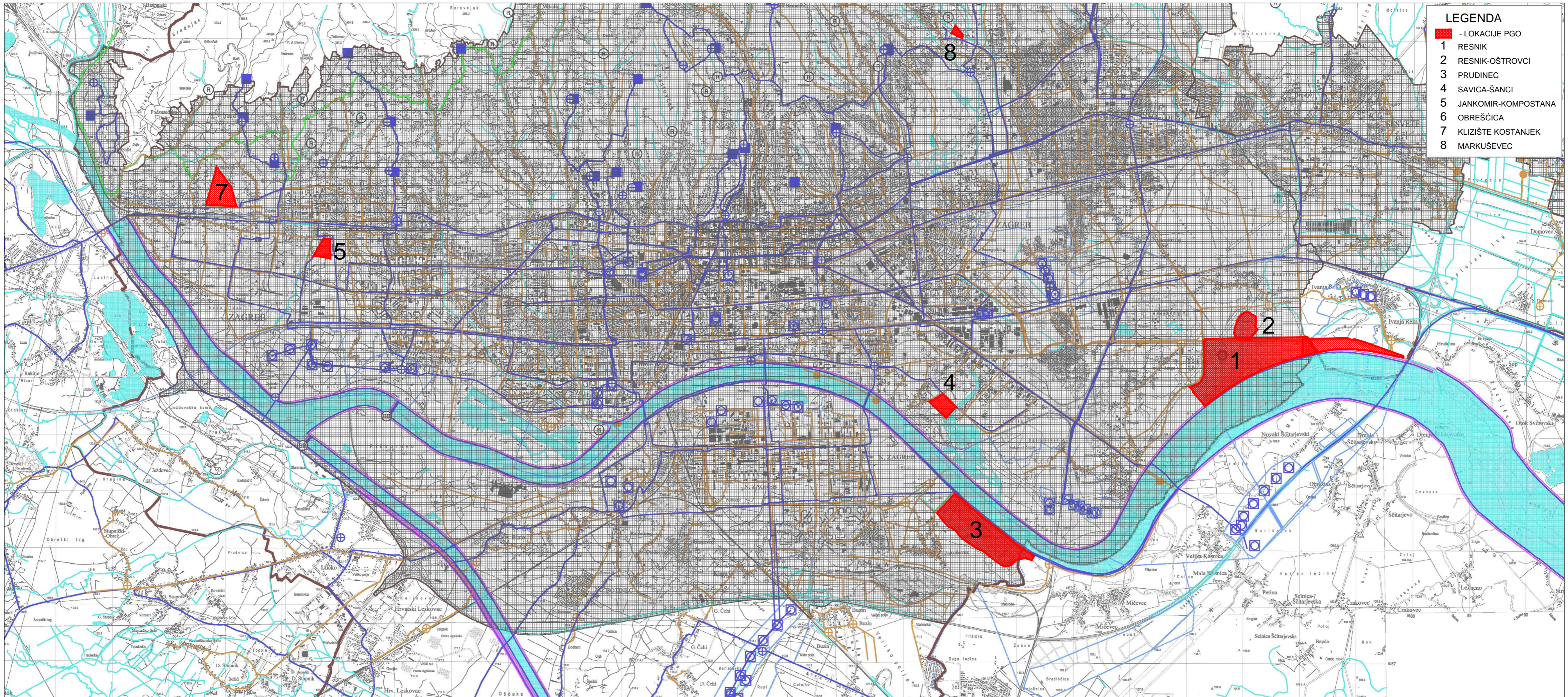
VOĐETELJ IZRADE STUDIJE:  
**ŽELJKO KOREN, mag. ing.aedif.**

MJERILO:  
**1:50000**

SURADNICI:  
**ŽELJKO ČUČKOVIĆ, univ.bacc.inf.**

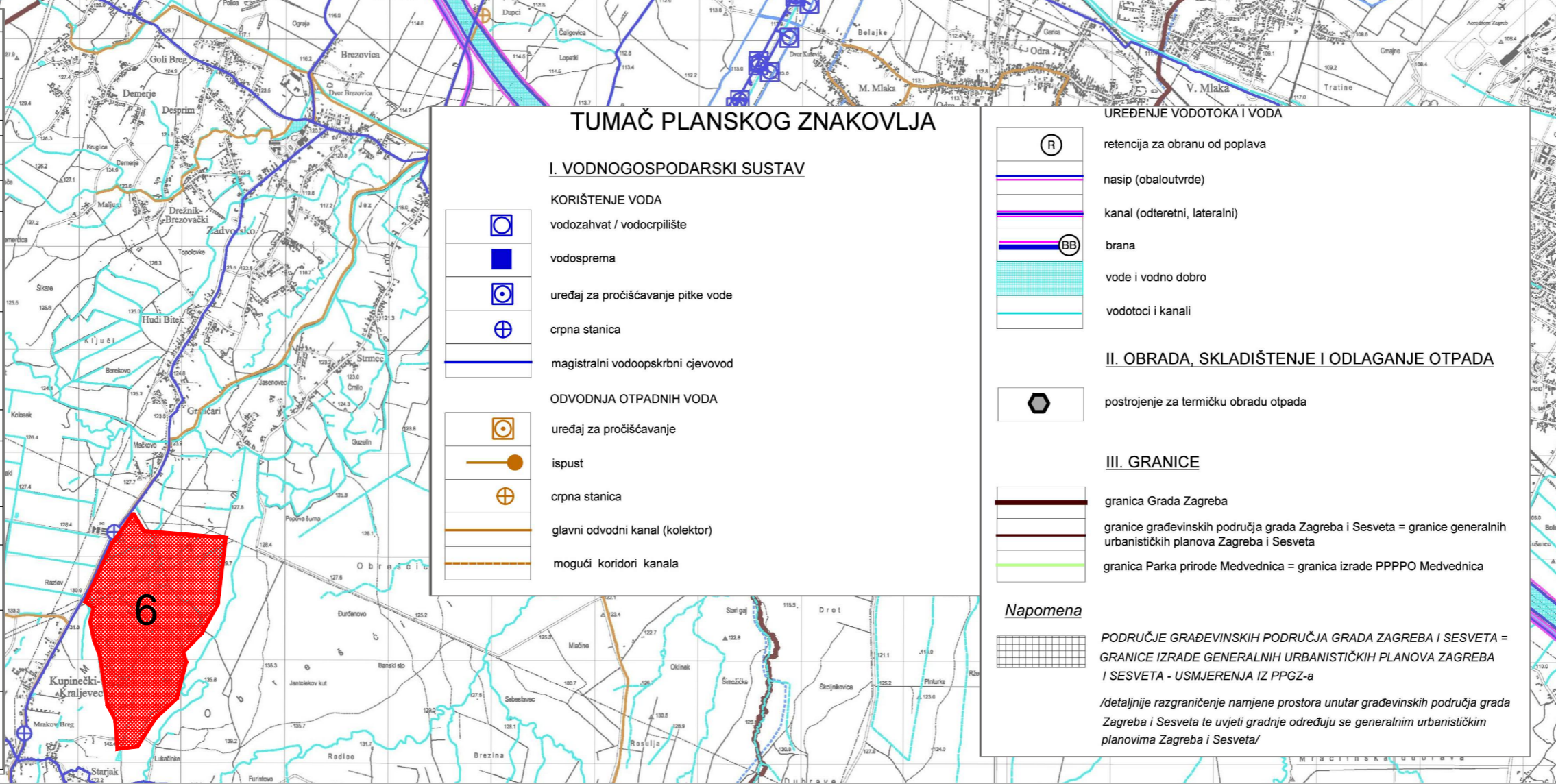
DATUM:  
**lipanj, 2014.**

BROJ PRILOGA:  
**3.**



LEGENDA	
<span style="color: red;">■</span>	- LOKACIJE PGO
1	RESNIK
2	RESNIK-OŠTROVCI
3	PRUDINEC
4	SAVICA-SANCI
5	JANKOMIR-KOMPOSTANA
6	OBREŠĆICA
7	KLIZIŠTE KOSTANJEK
8	MARKUŠEVEC

GRAD ZAGREB IZMJENE I DOPUNE PROSTORNOGA PLANA GRADA ZAGREBA	
<b>INFRASTRUKTURNI SISTAVI I MREŽE</b> <b>Vodnogospodarski sustav</b> <b>Obrada, skladištenje i odlaganje otpada - izmjene i dopune 2008.</b>	
Broj kartografskog prikaza: <b>2.B.</b> Odluka o izradi i dopuni Prostornog plana Grada Zagreba (Službeni glasnik Grada Zagreba br. 09/08)	Mjerilo kartografskog prikaza: <b>1:25.000</b> Odluka Gradске Skupštine Grada Zagreba o donošenju Strategije i dopuna Prostornog plana Grada Zagreba (Službeni glasnik Grada Zagreba br. 01/09)
Javna rasprava objeđnjena je: <b>30. listopada 2008.</b> Nositelj izrade: <b>Gradski ured za strategijsko planiranje i razvoj Grada Republike Austrije 18, Zagreb</b>	Javni uvid: <b>7. studenog do 21. studenog 2008.</b> Projeznica Gradskog ureda za strategijsko planiranje i razvoj Grada, odgovornog za provođenje javne rasprave: <b>Jadrarka Veselić Brnović, dipl.ing. arh.</b> Odgovorna osoba za provođenje javne rasprave: <b>M.sc. Vasilija Kalemek-Pepecnik, dipl.ing. geog.</b>
Podaci Gradskog ureda za strategijsko planiranje i razvoj Grada, odgovornog za provođenje javne rasprave:	Podaci Gradskog ureda za strategijsko planiranje i razvoj Grada, odgovornog za provođenje javne rasprave:
Štampni list nositelja izrade Plana:	Štampni list nositelja izrade Plana:
Podaci pravne osobe koja je izradila Plan:	Podaci pravne osobe koja je izradila Plan:
Odgovorni voditelj izrade Plana:	Odgovorni voditelj izrade Plana:
Podaci Gradске skupštine Grada Zagreba:	Podaci Gradске skupštine Grada Zagreba:
Izdavač:	Izdavač:
Izdavač:	Izdavač:



**UREĐENJE VODOTOKA I VODA**

retencija za obranu od poplava

nasip (obaloutvrde)

kanal (odretni, lateralni)

brana

vode i vodno dobro

vodotoci i kanali

**II. OBRADA, SKLADIŠTENJE I ODLAGANJE OTPADA**

postrojenje za termičku obradu otpada

**III. GRANICE**

granica Grada Zagreba

granice građevinskih područja grada Zagreba i Sesveta = granice generalnih urbanističkih planova Zagreba i Sesveta

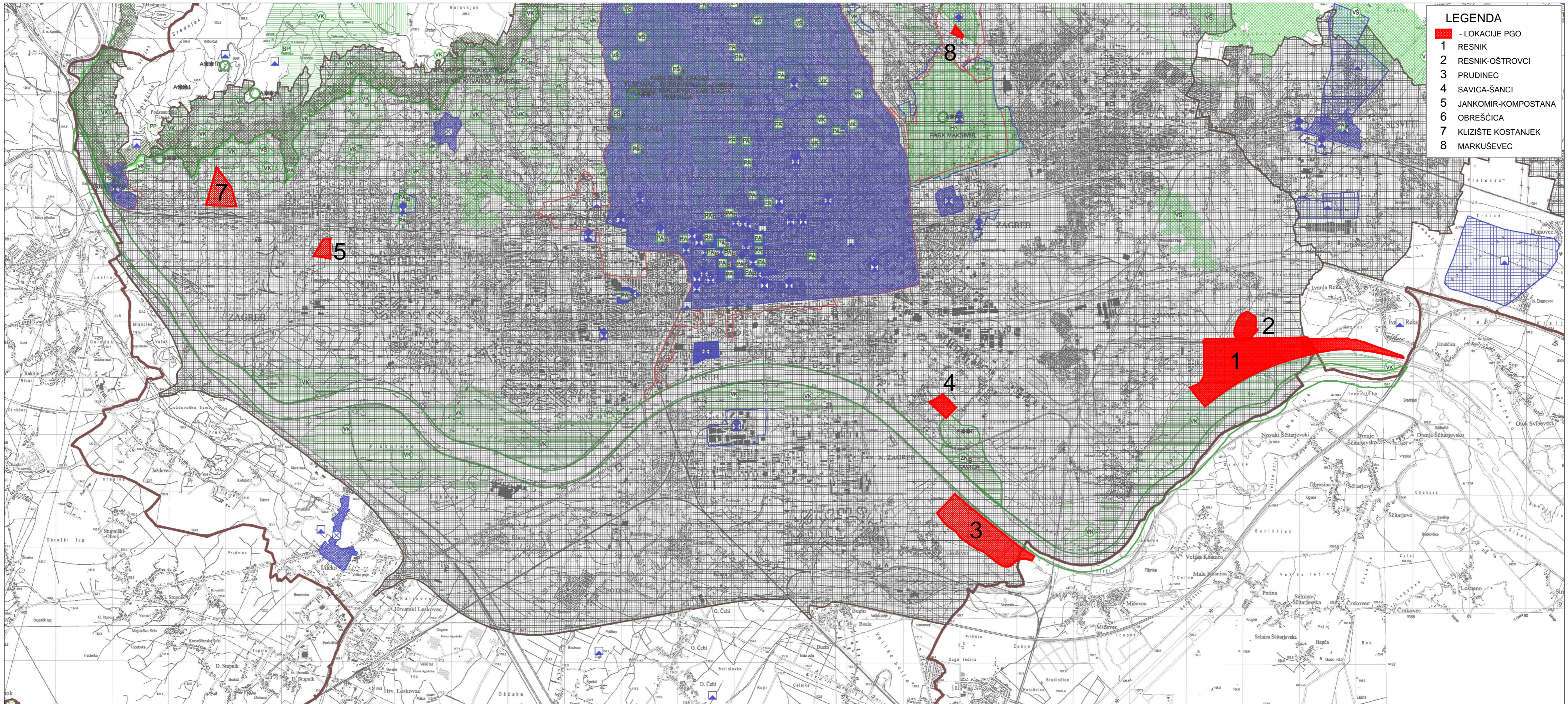
granica Parka prirode Medvednica = granica izrade PPPPO Medvednica

**Napomena**

PODRUČJE GRAĐEVINSKIH PODRUČJA GRADA ZAGREBA I SESVETA = GRANICE IZRADE GENERALNIH URBANISTIČKIH PLANOVA ZAGREBA I SESVETA - USMJERENJA IZ PPGZ-a

/detajnije razgraničenje namjene prostora unutar građevinskih područja grada Zagreba i Sesveta te uvjeti gradnje određuju se generalnim urbanističkim planovima Zagreba i Sesveta/

INVESTITOR: GRAD ZAGREB, Gradski ured za energetiku, zaštitu okoliša i održivi razvoj 10 000 ZAGREB, DUKLANOVA 3	
VRSTA PROJEKTA (RAZINA I STRUKA): STRATEŠKA STUDIJA O UTJECAJU NA OKOLIŠ	
ZAHVAT: NACRT PRIJEDLOGA PLANA GOSPODARENJA OTPADOM U GRADU ZAGREBU DO 2015.	
SADRŽAJ: Kartografski prikaz 2.B. VODNOSPODARSKI SISTAV - OBRADA, SKLADIŠTENJE I ODLAGANJE OTPADA, Izmjene i dopune Prostornog plana Grada Zagreba (Službeni glasnik Grada Zagreba br. 01/09) 5 UCRTANOM GRANICOM OBUHVATA ZAHVATA	
VODITELJ IZRADE STUDIJE: ŽELJKO KOREN, mag. ing.aedif.	MJERILO: 1:50000
SURADNICI: ŽELJKO ČUČKOVIĆ, univ.bacc.inf.	DATUM: lipanj, 2014.
	BROJ PRILOGA: 4.



LEGENDA	
<span style="color: red;">■</span>	- LOKACIJE PGO
1	RESNIK
2	RESNIK-OŠTROVCI
3	PRUDINEC
4	SAVIČA-SANCI
5	JANKOMIR-KOMPOSTANA
6	OBREŠČICA
7	KLIZIŠTE KOSTANJEK
8	MARKUŠEVAC

GRAD ZAGREB	
Naziv prostornog plana: <b>IZMJENE I DOPUNE PROSTORNOGA PLANA GRADA ZAGREBA</b>	
UVJETI KORIŠTENJA, UREĐENJA I ZAŠTITE PROSTORA Uvjeti korištenja - izmjene i dopune 2008.	
Broj kartografskog prikaza: <b>3.A</b>	Mjerilo kartografskog prikaza: <b>1:25.000</b>
Odluka o izradi (temeljna i dopuna Prostornog plana Grada Zagreba (Službeni glasnik Grada Zagreba br. 01/09))	
Javna rasprava objavljena je: 30. listopada 2008.	Javni uvid: 7. studenog do 21. studenog 2008.
Nastali izradi: <b>Gradski ured za strategijsko planiranje i razvoj Grada Republike Austrije 18, Zagreb</b>	
Pečat Gradskog ureda za strategijsko planiranje i razvoj Grada: <b>Profesorica Gradskog ureda za strategijsko planiranje i razvoj Grada: Jasenka Vezelić Brusić, dipl. ing. arh.</b>	
Odgovorna osoba za provođenje javne rasprave: <b>Mr. sc. Venerja Katerina-Pepecnik, dipl. ing. geog.</b>	
Stručni tim nastavlja izradu Plana: <b>1. Banički Dječji vrtić, dipl. ing. arh. 2. Banički Dječji vrtić, dipl. ing. arh. 3. Banički Dječji vrtić, dipl. ing. arh. 4. Banički Dječji vrtić, dipl. ing. arh. 5. Banički Dječji vrtić, dipl. ing. arh. 6. Banički Dječji vrtić, dipl. ing. arh. 7. Banički Dječji vrtić, dipl. ing. arh. 8. Banički Dječji vrtić, dipl. ing. arh. 9. Banički Dječji vrtić, dipl. ing. arh. 10. Banički Dječji vrtić, dipl. ing. arh. 11. Banički Dječji vrtić, dipl. ing. arh. 12. Banički Dječji vrtić, dipl. ing. arh. 13. Banički Dječji vrtić, dipl. ing. arh. 14. Banički Dječji vrtić, dipl. ing. arh. 15. Banički Dječji vrtić, dipl. ing. arh. 16. Banički Dječji vrtić, dipl. ing. arh. 17. Banički Dječji vrtić, dipl. ing. arh. 18. Banički Dječji vrtić, dipl. ing. arh. 19. Banički Dječji vrtić, dipl. ing. arh. 20. Banički Dječji vrtić, dipl. ing. arh. 21. Banički Dječji vrtić, dipl. ing. arh. 22. Banički Dječji vrtić, dipl. ing. arh. 23. Banički Dječji vrtić, dipl. ing. arh. 24. Banički Dječji vrtić, dipl. ing. arh. 25. Banički Dječji vrtić, dipl. ing. arh. 26. Banički Dječji vrtić, dipl. ing. arh. 27. Banički Dječji vrtić, dipl. ing. arh. 28. Banički Dječji vrtić, dipl. ing. arh. 29. Banički Dječji vrtić, dipl. ing. arh. 30. Banički Dječji vrtić, dipl. ing. arh. 31. Banički Dječji vrtić, dipl. ing. arh. 32. Banički Dječji vrtić, dipl. ing. arh. 33. Banički Dječji vrtić, dipl. ing. arh. 34. Banički Dječji vrtić, dipl. ing. arh. 35. Banički Dječji vrtić, dipl. ing. arh. 36. Banički Dječji vrtić, dipl. ing. arh. 37. Banički Dječji vrtić, dipl. ing. arh. 38. Banički Dječji vrtić, dipl. ing. arh. 39. Banički Dječji vrtić, dipl. ing. arh. 40. Banički Dječji vrtić, dipl. ing. arh. 41. Banički Dječji vrtić, dipl. ing. arh. 42. Banički Dječji vrtić, dipl. ing. arh. 43. Banički Dječji vrtić, dipl. ing. arh. 44. Banički Dječji vrtić, dipl. ing. arh. 45. Banički Dječji vrtić, dipl. ing. arh. 46. Banički Dječji vrtić, dipl. ing. arh. 47. Banički Dječji vrtić, dipl. ing. arh. 48. Banički Dječji vrtić, dipl. ing. arh. 49. Banički Dječji vrtić, dipl. ing. arh. 50. Banički Dječji vrtić, dipl. ing. arh. 51. Banički Dječji vrtić, dipl. ing. arh. 52. Banički Dječji vrtić, dipl. ing. arh. 53. Banički Dječji vrtić, dipl. ing. arh. 54. Banički Dječji vrtić, dipl. ing. arh. 55. Banički Dječji vrtić, dipl. ing. arh. 56. Banički Dječji vrtić, dipl. ing. arh. 57. Banički Dječji vrtić, dipl. ing. arh. 58. Banički Dječji vrtić, dipl. ing. arh. 59. Banički Dječji vrtić, dipl. ing. arh. 60. Banički Dječji vrtić, dipl. ing. arh. 61. Banički Dječji vrtić, dipl. ing. arh. 62. Banički Dječji vrtić, dipl. ing. arh. 63. Banički Dječji vrtić, dipl. ing. arh. 64. Banički Dječji vrtić, dipl. ing. arh. 65. Banički Dječji vrtić, dipl. ing. arh. 66. Banički Dječji vrtić, dipl. ing. arh. 67. Banički Dječji vrtić, dipl. ing. arh. 68. Banički Dječji vrtić, dipl. ing. arh. 69. Banički Dječji vrtić, dipl. ing. arh. 70. Banički Dječji vrtić, dipl. ing. arh. 71. Banički Dječji vrtić, dipl. ing. arh. 72. Banički Dječji vrtić, dipl. ing. arh. 73. Banički Dječji vrtić, dipl. ing. arh. 74. Banički Dječji vrtić, dipl. ing. arh. 75. Banički Dječji vrtić, dipl. ing. arh. 76. Banički Dječji vrtić, dipl. ing. arh. 77. Banički Dječji vrtić, dipl. ing. arh. 78. Banički Dječji vrtić, dipl. ing. arh. 79. Banički Dječji vrtić, dipl. ing. arh. 80. Banički Dječji vrtić, dipl. ing. arh. 81. Banički Dječji vrtić, dipl. ing. arh. 82. Banički Dječji vrtić, dipl. ing. arh. 83. Banički Dječji vrtić, dipl. ing. arh. 84. Banički Dječji vrtić, dipl. ing. arh. 85. Banički Dječji vrtić, dipl. ing. arh. 86. Banički Dječji vrtić, dipl. ing. arh. 87. Banički Dječji vrtić, dipl. ing. arh. 88. Banički Dječji vrtić, dipl. ing. arh. 89. Banički Dječji vrtić, dipl. ing. arh. 90. Banički Dječji vrtić, dipl. ing. arh. 91. Banički Dječji vrtić, dipl. ing. arh. 92. Banički Dječji vrtić, dipl. ing. arh. 93. Banički Dječji vrtić, dipl. ing. arh. 94. Banički Dječji vrtić, dipl. ing. arh. 95. Banički Dječji vrtić, dipl. ing. arh. 96. Banički Dječji vrtić, dipl. ing. arh. 97. Banički Dječji vrtić, dipl. ing. arh. 98. Banički Dječji vrtić, dipl. ing. arh. 99. Banički Dječji vrtić, dipl. ing. arh. 100. Banički Dječji vrtić, dipl. ing. arh.</b>	
Pečat pravne osobe koja je izradila Plan: <b>Odgovorna osoba izrađivača Plana: Ravnatelj: Zvezdana Vezelić Brusić, dipl. ing. arh.</b>	
Odgovorni voditelj izradu Plana: <b>Sanja Šebetić Turšić, dipl. ing. arh.</b>	
Stručni tim Zagreba za prostorno uređenje: <b>7. Hrvatski Dječji vrtić, dipl. ing. arh. 8. Hrvatski Dječji vrtić, dipl. ing. arh. 9. Hrvatski Dječji vrtić, dipl. ing. arh. 10. Hrvatski Dječji vrtić, dipl. ing. arh. 11. Hrvatski Dječji vrtić, dipl. ing. arh. 12. Hrvatski Dječji vrtić, dipl. ing. arh. 13. Hrvatski Dječji vrtić, dipl. ing. arh. 14. Hrvatski Dječji vrtić, dipl. ing. arh. 15. Hrvatski Dječji vrtić, dipl. ing. arh. 16. Hrvatski Dječji vrtić, dipl. ing. arh. 17. Hrvatski Dječji vrtić, dipl. ing. arh. 18. Hrvatski Dječji vrtić, dipl. ing. arh. 19. Hrvatski Dječji vrtić, dipl. ing. arh. 20. Hrvatski Dječji vrtić, dipl. ing. arh. 21. Hrvatski Dječji vrtić, dipl. ing. arh. 22. Hrvatski Dječji vrtić, dipl. ing. arh. 23. Hrvatski Dječji vrtić, dipl. ing. arh. 24. Hrvatski Dječji vrtić, dipl. ing. arh. 25. Hrvatski Dječji vrtić, dipl. ing. arh. 26. Hrvatski Dječji vrtić, dipl. ing. arh. 27. Hrvatski Dječji vrtić, dipl. ing. arh. 28. Hrvatski Dječji vrtić, dipl. ing. arh. 29. Hrvatski Dječji vrtić, dipl. ing. arh. 30. Hrvatski Dječji vrtić, dipl. ing. arh. 31. Hrvatski Dječji vrtić, dipl. ing. arh. 32. Hrvatski Dječji vrtić, dipl. ing. arh. 33. Hrvatski Dječji vrtić, dipl. ing. arh. 34. Hrvatski Dječji vrtić, dipl. ing. arh. 35. Hrvatski Dječji vrtić, dipl. ing. arh. 36. Hrvatski Dječji vrtić, dipl. ing. arh. 37. Hrvatski Dječji vrtić, dipl. ing. arh. 38. Hrvatski Dječji vrtić, dipl. ing. arh. 39. Hrvatski Dječji vrtić, dipl. ing. arh. 40. Hrvatski Dječji vrtić, dipl. ing. arh. 41. Hrvatski Dječji vrtić, dipl. ing. arh. 42. Hrvatski Dječji vrtić, dipl. ing. arh. 43. Hrvatski Dječji vrtić, dipl. ing. arh. 44. Hrvatski Dječji vrtić, dipl. ing. arh. 45. Hrvatski Dječji vrtić, dipl. ing. arh. 46. Hrvatski Dječji vrtić, dipl. ing. arh. 47. Hrvatski Dječji vrtić, dipl. ing. arh. 48. Hrvatski Dječji vrtić, dipl. ing. arh. 49. Hrvatski Dječji vrtić, dipl. ing. arh. 50. Hrvatski Dječji vrtić, dipl. ing. arh. 51. Hrvatski Dječji vrtić, dipl. ing. arh. 52. Hrvatski Dječji vrtić, dipl. ing. arh. 53. Hrvatski Dječji vrtić, dipl. ing. arh. 54. Hrvatski Dječji vrtić, dipl. ing. arh. 55. Hrvatski Dječji vrtić, dipl. ing. arh. 56. Hrvatski Dječji vrtić, dipl. ing. arh. 57. Hrvatski Dječji vrtić, dipl. ing. arh. 58. Hrvatski Dječji vrtić, dipl. ing. arh. 59. Hrvatski Dječji vrtić, dipl. ing. arh. 60. Hrvatski Dječji vrtić, dipl. ing. arh. 61. Hrvatski Dječji vrtić, dipl. ing. arh. 62. Hrvatski Dječji vrtić, dipl. ing. arh. 63. Hrvatski Dječji vrtić, dipl. ing. arh. 64. Hrvatski Dječji vrtić, dipl. ing. arh. 65. Hrvatski Dječji vrtić, dipl. ing. arh. 66. Hrvatski Dječji vrtić, dipl. ing. arh. 67. Hrvatski Dječji vrtić, dipl. ing. arh. 68. Hrvatski Dječji vrtić, dipl. ing. arh. 69. Hrvatski Dječji vrtić, dipl. ing. arh. 70. Hrvatski Dječji vrtić, dipl. ing. arh. 71. Hrvatski Dječji vrtić, dipl. ing. arh. 72. Hrvatski Dječji vrtić, dipl. ing. arh. 73. Hrvatski Dječji vrtić, dipl. ing. arh. 74. Hrvatski Dječji vrtić, dipl. ing. arh. 75. Hrvatski Dječji vrtić, dipl. ing. arh. 76. Hrvatski Dječji vrtić, dipl. ing. arh. 77. Hrvatski Dječji vrtić, dipl. ing. arh. 78. Hrvatski Dječji vrtić, dipl. ing. arh. 79. Hrvatski Dječji vrtić, dipl. ing. arh. 80. Hrvatski Dječji vrtić, dipl. ing. arh. 81. Hrvatski Dječji vrtić, dipl. ing. arh. 82. Hrvatski Dječji vrtić, dipl. ing. arh. 83. Hrvatski Dječji vrtić, dipl. ing. arh. 84. Hrvatski Dječji vrtić, dipl. ing. arh. 85. Hrvatski Dječji vrtić, dipl. ing. arh. 86. Hrvatski Dječji vrtić, dipl. ing. arh. 87. Hrvatski Dječji vrtić, dipl. ing. arh. 88. Hrvatski Dječji vrtić, dipl. ing. arh. 89. Hrvatski Dječji vrtić, dipl. ing. arh. 90. Hrvatski Dječji vrtić, dipl. ing. arh. 91. Hrvatski Dječji vrtić, dipl. ing. arh. 92. Hrvatski Dječji vrtić, dipl. ing. arh. 93. Hrvatski Dječji vrtić, dipl. ing. arh. 94. Hrvatski Dječji vrtić, dipl. ing. arh. 95. Hrvatski Dječji vrtić, dipl. ing. arh. 96. Hrvatski Dječji vrtić, dipl. ing. arh. 97. Hrvatski Dječji vrtić, dipl. ing. arh. 98. Hrvatski Dječji vrtić, dipl. ing. arh. 99. Hrvatski Dječji vrtić, dipl. ing. arh. 100. Hrvatski Dječji vrtić, dipl. ing. arh.</b>	
Pečat Gradskog ureda: <b>Predsjednica: Gradsko vijeće Grada Zagreba</b>	
Pečat nadležnog tijela: <b>Mr. sc. Tatjana Holjevac, dipl. ing. arh.</b>	
Izvođač ovog plana s izvornikom: <b>Pečat nadležnog tijela:</b>	

### TUMAČ PLANSKOG ZNAKOVLJA

#### I. ZAŠTITA PRIRODE

##### A. ZAŠTIĆENE PRIRODNE VRIJEDNOSTI

- PP park prirode Medvednica
- SV posebni rezervat (ŠV-šumske vegetacije)
- PS park šuma
- SP spomenik prirode
- ZK značajni krajobraz
- PA spomenik parkovne arhitekture
- A\*\* područja ekološke mreže

##### B. DIJELOVI PRIRODE KOJI SE PREDLAŽU ZA ZAŠTITU TEMELJEM ZAKONA O ZAŠTITI PRIRODE

- PS<sub>B</sub> park šuma
- ZK<sub>B</sub> značajni krajobraz
- PA<sub>B</sub> parkovna arhitektura

##### C. DIJELOVI PRIRODE KOJI SE ŠTITE PLANOM

- VK prijedlog proširenja parka prirode Medvednica - vrijedni krajolik
- VRS/VRB vrijedni rezervati (VRS - šumske vegetacije, VRB - botanički)
- VS vrijedne gradske park šume
- VK vrijedni krajolik
- OP pojedinačni objekt prirode
- VP vrijedni parkovi, vrtovi i drvećdi

#### II. KULTURNA DOBRA

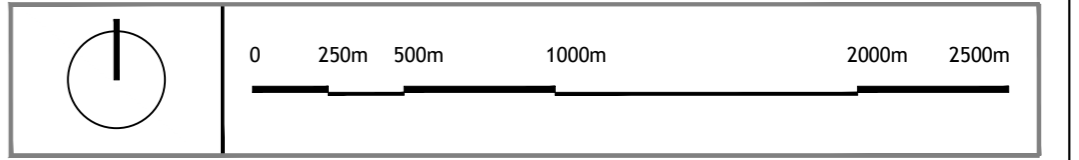
- ARHEOLOŠKA BAŠTINA**
  - arheološko područje
  - arheološki pojedinačni lokalitet
- POVLJESNA GRADITELJSKA CJELINA**
  - gradska naselja
  - seoska naselja
- POVLJESNI SKLOP I GRADEVINA**
  - graditeljski sklop
- MEMORIJALNA BAŠTINA**
  - memorijalno i povijesno područje
- ETNOLOŠKA BAŠTINA**
  - etnološko područje

#### III. GRANICE

- granica Grada Zagreba
- granice građevinskih područja grada Zagreba i Sesveta = granice generalnih urbanističkih planova Zagreba i Sesveta
- granica Parka prirode Medvednica = granica izrade PPPPO Medvednica

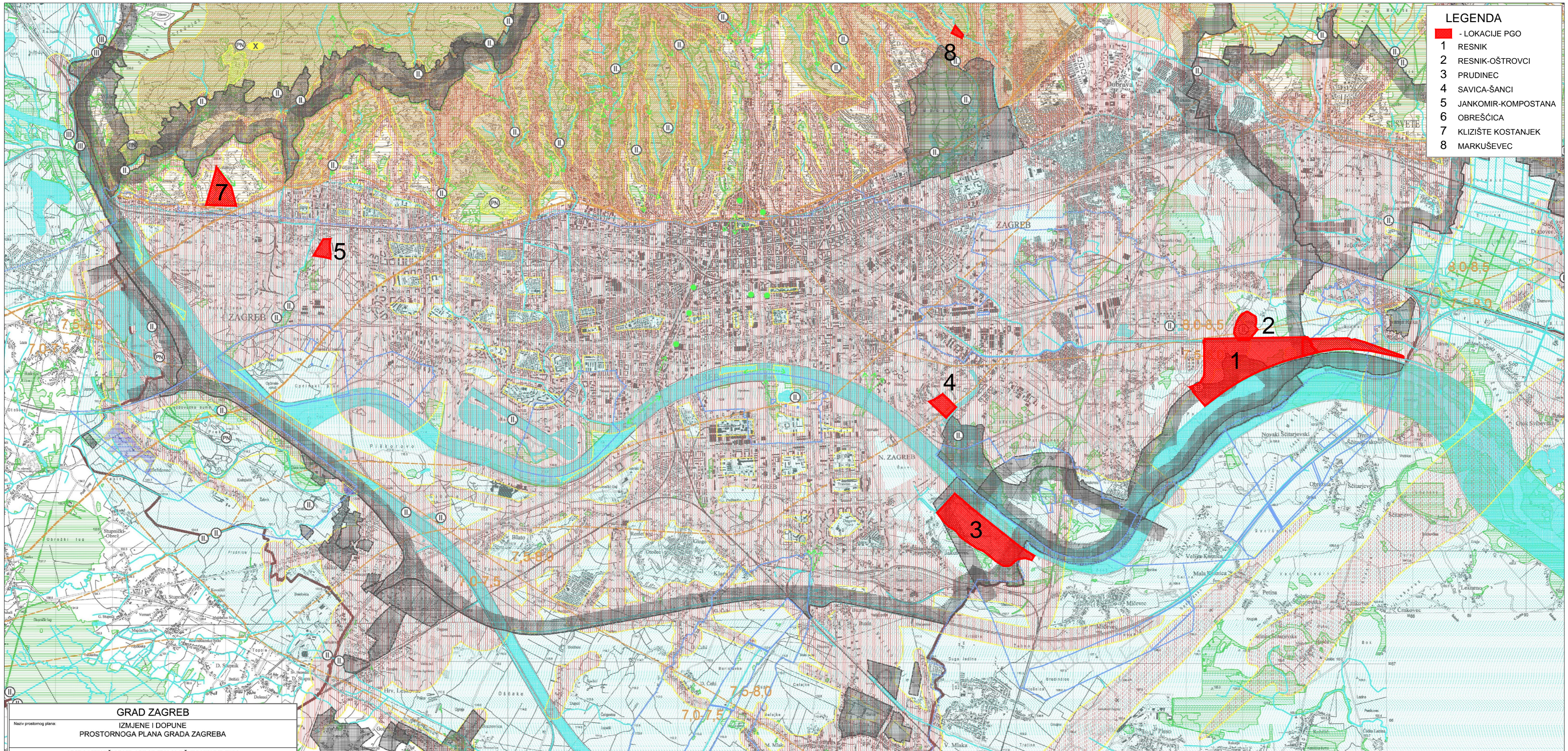
**PODRUČJE GRADEVINSKIH PODRUČJA GRADA ZAGREBA I SESVETA = GRANICE IZRADE GENERALNIH URBANISTIČKIH PLANOVA ZAGREBA I SESVETA - USMJERENJA IZ PPGZ-a**

*/detajnije razgraničenje namjene prostora unutar građevinskih područja grada Zagreba i Sesveta te uvjeti gradnje određuju se generalnim urbanističkim planovima Zagreba i Sesveta/*



INVESTITOR: <b>GRAD ZAGREB, Gradski ured za energetiku, zaštitu okoliša i održivi razvoj</b> 10 000 ZAGREB, DUKLIJANOVA 3	
VRSTA PROJEKTA (RAZINA I STRUKA): <b>STRATEŠKA STUDIJA O UTJECAJU NA OKOLIŠ</b>	
ZAHVAT: <b>NACRT PRIJEDLOGA PLANA GOSPODARENJA OTPADOM U GRADU ZAGREBU DO 2015.</b>	
SADRŽAJ: <b>Kartografski prikaz 3.A. UVJETI KORIŠTENJA, UREĐENJA I ZAŠTITE PROSTORA - UVJETI KORIŠTENJA, Izmjene i dopune Prostornog plana Grada Zagreba (Službeni glasnik Grada Zagreba br. 01/09) 5 UCRTANOM GRANICOM OBUHVATA ZAHVATA</b>	
VOĐITELJ IZRADE STUDIJE: <b>ŽELJKO KOREN, mag. ing. aedif.</b>	MJERILO: <b>1:50000</b>
SURADNICI: <b>ŽELJKO ČUČKOVIĆ, univ. bacc. inf.</b>	DATUM: <b>lipanj, 2014.</b>
BROJ PRILOGA: <b>5.</b>	

LEGENDA	
<span style="color: red;">■</span>	- LOKACIJE PGO
1	RESNIK
2	RESNIK-OŠTROVCI
3	PRUDINEC
4	SAVICA-ŠANCI
5	JANKOMIR-KOMPOSTANA
6	OBREŠČICA
7	KLIZIŠTE KOSTANJEK
8	MARKUŠEVAC

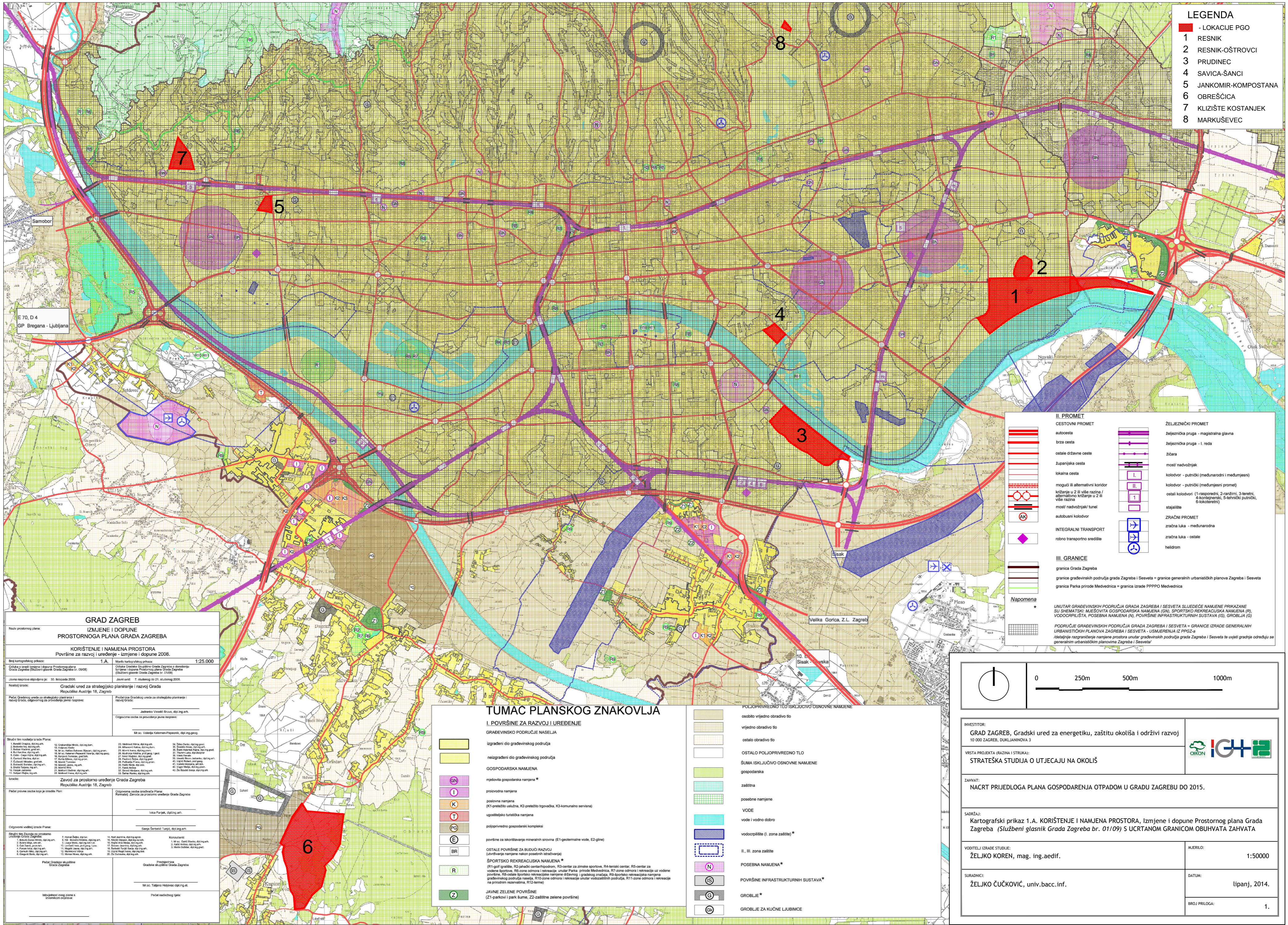


GRAD ZAGREB	
Naziv prostornog plana: <b>IZMJENE I DOPUNE PROSTORNOG PLANA GRADA ZAGREBA</b>	
UVJETI KORIŠTENJA, UREĐENJA I ZAŠTITE PROSTORA Područja primjene posebnih mjera uređenja i zaštite - izmjene i dopune 2008.	
Broj kartografskog prikaza: 3.B.	Mjerilo kartografskog prikaza: 1:25.000
Odobrenje: Odluka o izradi i donošenju Prostornog plana Grada Zagreba (Službeni glasnik Grada Zagreba br. 06/08)	
Izjava rasprave objelovljena je: 30. listopada 2008.	
Nositelj izrade: <b>Gradski ured za strategijsko planiranje i razvoj Grada Republike Austrije 16, Zagreb</b>	
Početnik: <b>Prof. dr. sc. Zvonimir Čučković, dipl.ing. arh.</b>	Projeznik: <b>Prof. dr. sc. Zvonimir Čučković, dipl.ing. arh.</b>
Početnik: <b>Prof. dr. sc. Zvonimir Čučković, dipl.ing. arh.</b>	Projeznik: <b>Prof. dr. sc. Zvonimir Čučković, dipl.ing. arh.</b>
M. sc. Valerija Kisić-Pepecnik, dipl.ing. geo.	
Sveučilišni tim izraditelja: <b>Zavod za prostorno uređenje Grada Zagreba Republike Austrije 16, Zagreb</b>	
Početnik: <b>Prof. dr. sc. Zvonimir Čučković, dipl.ing. arh.</b>	
Odgovorna osoba izraditelja: <b>Ravnatelj: <b>Zvonimir Čučković, dipl.ing. arh.</b></b>	
Odgovorni voditelj: <b>Sanja Šerbedžić Turjak, dipl.ing. arh.</b>	
Sveučilišni tim izraditelja: <b>Zavod za prostorno uređenje Grada Zagreba Republike Austrije 16, Zagreb</b>	
Početnik: <b>Prof. dr. sc. Zvonimir Čučković, dipl.ing. arh.</b>	
Odgovorna osoba izraditelja: <b>Ravnatelj: <b>Zvonimir Čučković, dipl.ing. arh.</b></b>	
Odgovorni voditelj: <b>Sanja Šerbedžić Turjak, dipl.ing. arh.</b>	
Sveučilišni tim izraditelja: <b>Zavod za prostorno uređenje Grada Zagreba Republike Austrije 16, Zagreb</b>	
Početnik: <b>Prof. dr. sc. Zvonimir Čučković, dipl.ing. arh.</b>	
Odgovorna osoba izraditelja: <b>Ravnatelj: <b>Zvonimir Čučković, dipl.ing. arh.</b></b>	
Odgovorni voditelj: <b>Sanja Šerbedžić Turjak, dipl.ing. arh.</b>	

TUMAČ PLANSKOG ZNAKOVLJA	
<b>I. PODRUČJA POSEBNIH OGRANIČENJA U KORIŠTENJU</b>	
<b>KRAJOBRAZ</b>	
	prirodni krajobraz - pretežito šume
	točke i potezi značajni za panoramske vrijednosti krajolika
<b>TLO</b>	
	područje najvećeg intenziteta potresa - izoseiste s oznakom intenziteta potresa
	seizmotektonski aktivno područje - najaktivniji rasjedji *
	seizmotektonski aktivno područje - ostali aktivni rasjedji *
	pretežito nestabilna područja (inženjersko-geološka obilježja)
<b>VODE</b>	
	vodnosno područje
	vodocprilšte - I. zona zaštite
	vodozaštitno područje - II. zona zaštite
	vodozaštitno područje - III. zona zaštite
	vodotok (I, II, III. kategorija)
	vode i vodno dobro

II. PODRUČJA PRIMJENE POSEBNIH MJERA UREĐENJA I ZAŠTITE	
<b>UREĐENJE ZEMLJIŠTA</b>	
	pošumljavanje
<b>ZAŠTITA POSEBNIH VRIJEDNOSTI I OBILJEŽJA</b>	
	oštećen prirodni ili kultivirani krajobraz (PN-prenamjena)
	oštećeno tlo erozijom - biološka
	područja potencijalno ugrožena bukom
	napušteno eksploatacijsko polje
	zona sanacije postojeće bespravne gradnje
<b>PODRUČJA I DIJELOVI PRIMJENE PLANSKIH MJERA ZAŠTITE</b>	
	obuhvat obvezne izrade prostornog plana
<b>III. GRANICE</b>	
	granica Grada Zagreba
	granice građevinskih područja grada Zagreba i Sesveta = granice generalnih urbanističkih planova Zagreba i Sesveta
	granica Parka prirode Medvednica = granica izrade PPPPO Medvednica
<b>Napomena</b>	
* Detaljniji podaci sadržani su u elaboratu "Seizmološka i seizmotektonska studija" (Prelogović E., Kuk V., Zagreb 1999.)	

INVESTITOR: <b>GRAD ZAGREB, Gradski ured za energetiku, zaštitu okoliša i održivi razvoj</b> 10 000 ZAGREB, DUKLJANINA 3	
VISTA PROJEKTA (RAZINA I STRUKA): <b>STRATEŠKA STUDIJA O UTJECAJU NA OKOLIŠ</b>	
ZAHVAT: <b>NACRT PRIJEDLOGA PLANA GOSPODARENJA OTPADOM U GRADU ZAGREBU DO 2015.</b>	
SADRŽAJ: <b>Kartografski prikaz 3.B. UVJETI KORIŠTENJA, UREĐENJA I ZAŠTITE PROSTORA - PODRUČJA PRIMJENE POSEBNIH MJERA UREĐENJA I ZAŠTITE, Izmjene i dopune GUP-a Grada Zagreba (Službeni glasnik Grada Zagreba 08/09) S UCRTANOM GRANICOM OBUHVATA ZAHVATA</b>	
VODITELJ IZRADE STUDIJE: <b>ŽELJKO KOREN, mag. ing.aedif.</b>	MJERILO: <b>1:50000</b>
SURADNICI: <b>ŽELJKO ČUČKOVIĆ, univ.bacc.inf.</b>	DATUM: <b>lipanj, 2014.</b>
BROJ PRILOGA: <b>6.</b>	



**LEGENDA**

- 1 - LOKACIJE PGO
- 1 RESNIK
- 2 RESNIK-OŠTROVCI
- 3 PRUDINEC
- 4 SAVICA-SANCI
- 5 JANKOMIR-KOMPOSTANA
- 6 OBREŠČICA
- 7 KLIZIŠTE KOSTANJEK
- 8 MARKUŠEVAC

**II. PROMET**

**GESTOVNI PROMET**

- autocesta
- brza cesta
- ostale državne ceste
- županijska cesta
- lokalna cesta
- možugi ili alternativni koridor
- krčanje u 2 ili više razina / alternativno krčanje u 2 ili više razina
- mosti nadvoznjaci
- autobusni kolodvor

**INTEGRALNI PROMET**

- robno transportno središte

**ZELJEZNIČKI PROMET**

- željeznička pruga - magistralna glavna
- željeznička pruga - I. reda
- žičara
- mosti nadvoznjaci
- kolodvor - putnički (međunarodni i međumjesni)
- kolodvor - putnički (međumjesni promet)
- ostali kolodvori (1-rasporedni, 2-rasporedni, 3-rasporedni, 4-rasporedni, 5-letnički putnički, 6-ikotletni)
- stajalište

**ZRAČNI PROMET**

- zračna luka - međunarodna
- zračna luka - ostale
- heliodrom

**III. GRANICE**

- granica Grada Zagreba
- granica građevinskih područja grada Zagreba i Sesveta = granice generalnih urbanističkih planova Zagreba i Sesveta
- granica Parka prirode Medvednica = granica izrade PPPPO Medvednica

**Napomena**

UNITAR GRAĐEVINSKIH PODRUČJA GRADA ZAGREBA I SESVETA SLIJEDEĆE NAMJENE PRIKAZANE SU SHEMATSKI: MJEŠOVITA GOSPODARSKA NAMJENA (GN), SPORTSKO REKREACIJSKA NAMJENA (R), VODOOPRILUŠTA, POSEBNA NAMJENA (N), POVRŠINE INFRASTRUKTURNIH SUSTAVA (IS), GROBLIJA (G)

PODRUČJE GRAĐEVINSKIH PODRUČJA GRADA ZAGREBA I SESVETA - GRANICE IZRADE GENERALNIH URBANISTIČKIH PLANOVA ZAGREBA I SESVETA - USMERNENA IZ PRILUŠTA - IZJELIČENJE RAZGRANIČENJE NAMJENE PROSTORA UNUTAR GRAĐEVINSKIH PODRUČJA GRADA ZAGREBA I SESVETA TU UVJETI GRADNJE ODREĐUJU SE GENERALNIM URBANISTIČKIM PLANOVIMA ZAGREBA I SESVETA

**GRAD ZAGREB**

**IZMJENE I DOPUNE**

**PROSTORNOG PLANA GRADA ZAGREBA**

**KORIŠTENJE I NAMJENA PROSTORA**

Površine za razvoj i uređenje - izmjene i dopune 2008.

Broj kartografskog prikaza: 1.A. Mjaska kartografska prijava: 1:25.000

Osobice za izradu: izmjene i dopune Prostornog plana Grada Zagreba (Službeni glasnik Grada Zagreba br. 01/08)

Osobice za izradu: izmjene i dopune Prostornog plana Grada Zagreba (Službeni glasnik Grada Zagreba br. 01/09)

Javna rasprava objavljena je: 30. listopada 2008.

Javni uvid: 7. studenog do 21. studenog 2008.

Nositelj izrade: Gradski ured za strategijsko planiranje i razvoj Grada Republike Austrije 18, Zagreb

Područje Gradskog ureda za strategijsko planiranje i razvoj Grada, odgovorno za privredne javne rasprave:

Jadranka Uvalić Brčić, dipl.ing.am.

Osobna osoba za privredne javne rasprave:

Miroslav Vukelić Kamenjak, dipl.ing.am.

Štoviše im osoblje izrade Plana:

1. Banić Džepić, dipl.ing.am.	13. Čigarić Miroslav, dipl.ing.am.	23. Meličević Miroslav, dipl.ing.am.	34. Tolić Dario, dipl.ing.am.
2. Banić Džepić, dipl.ing.am.	14. Čigarić Miroslav, dipl.ing.am.	24. Meličević Miroslav, dipl.ing.am.	35. Banić Džepić, dipl.ing.am.
3. Banić Džepić, dipl.ing.am.	15. Čigarić Miroslav, dipl.ing.am.	25. Meličević Miroslav, dipl.ing.am.	36. Banić Džepić, dipl.ing.am.
4. Banić Džepić, dipl.ing.am.	16. Čigarić Miroslav, dipl.ing.am.	26. Meličević Miroslav, dipl.ing.am.	37. Banić Džepić, dipl.ing.am.
5. Banić Džepić, dipl.ing.am.	17. Čigarić Miroslav, dipl.ing.am.	27. Meličević Miroslav, dipl.ing.am.	38. Banić Džepić, dipl.ing.am.
6. Banić Džepić, dipl.ing.am.	18. Čigarić Miroslav, dipl.ing.am.	28. Meličević Miroslav, dipl.ing.am.	39. Banić Džepić, dipl.ing.am.
7. Banić Džepić, dipl.ing.am.	19. Čigarić Miroslav, dipl.ing.am.	29. Meličević Miroslav, dipl.ing.am.	40. Banić Džepić, dipl.ing.am.
8. Banić Džepić, dipl.ing.am.	20. Čigarić Miroslav, dipl.ing.am.	30. Meličević Miroslav, dipl.ing.am.	41. Banić Džepić, dipl.ing.am.
9. Banić Džepić, dipl.ing.am.	21. Čigarić Miroslav, dipl.ing.am.	31. Meličević Miroslav, dipl.ing.am.	42. Banić Džepić, dipl.ing.am.
10. Banić Džepić, dipl.ing.am.	22. Čigarić Miroslav, dipl.ing.am.	32. Meličević Miroslav, dipl.ing.am.	43. Banić Džepić, dipl.ing.am.
11. Banić Džepić, dipl.ing.am.	23. Čigarić Miroslav, dipl.ing.am.	33. Meličević Miroslav, dipl.ing.am.	44. Banić Džepić, dipl.ing.am.
12. Banić Džepić, dipl.ing.am.	24. Čigarić Miroslav, dipl.ing.am.	34. Meličević Miroslav, dipl.ing.am.	45. Banić Džepić, dipl.ing.am.

Imena: Zvonimir Čigarić, dipl.ing.am.

Područje Gradskog ureda za strategijsko planiranje i razvoj Grada, odgovorno za privredne javne rasprave:

Jadranka Uvalić Brčić, dipl.ing.am.

Osobna osoba za privredne javne rasprave:

Miroslav Vukelić Kamenjak, dipl.ing.am.

Štoviše im osoblje izrade Plana:

1. Banić Džepić, dipl.ing.am.	7. Hvalić Džepić, dipl.ing.am.	14. Hvalić Džepić, dipl.ing.am.	Konjuzićević
2. Banić Džepić, dipl.ing.am.	8. Hvalić Džepić, dipl.ing.am.	15. Hvalić Džepić, dipl.ing.am.	1. Miroslav, dipl.ing.am.
3. Banić Džepić, dipl.ing.am.	9. Hvalić Džepić, dipl.ing.am.	16. Hvalić Džepić, dipl.ing.am.	2. Miroslav, dipl.ing.am.
4. Banić Džepić, dipl.ing.am.	10. Hvalić Džepić, dipl.ing.am.	17. Hvalić Džepić, dipl.ing.am.	3. Miroslav, dipl.ing.am.
5. Banić Džepić, dipl.ing.am.	11. Hvalić Džepić, dipl.ing.am.	18. Hvalić Džepić, dipl.ing.am.	4. Miroslav, dipl.ing.am.
6. Banić Džepić, dipl.ing.am.	12. Hvalić Džepić, dipl.ing.am.	19. Hvalić Džepić, dipl.ing.am.	5. Miroslav, dipl.ing.am.
7. Banić Džepić, dipl.ing.am.	13. Hvalić Džepić, dipl.ing.am.	20. Hvalić Džepić, dipl.ing.am.	6. Miroslav, dipl.ing.am.

Područje Gradskog ureda za strategijsko planiranje i razvoj Grada, odgovorno za privredne javne rasprave:

Jadranka Uvalić Brčić, dipl.ing.am.

Osobna osoba za privredne javne rasprave:

Miroslav Vukelić Kamenjak, dipl.ing.am.

Štoviše im osoblje izrade Plana:

1. Banić Džepić, dipl.ing.am.	7. Hvalić Džepić, dipl.ing.am.	14. Hvalić Džepić, dipl.ing.am.	Konjuzićević
2. Banić Džepić, dipl.ing.am.	8. Hvalić Džepić, dipl.ing.am.	15. Hvalić Džepić, dipl.ing.am.	1. Miroslav, dipl.ing.am.
3. Banić Džepić, dipl.ing.am.	9. Hvalić Džepić, dipl.ing.am.	16. Hvalić Džepić, dipl.ing.am.	2. Miroslav, dipl.ing.am.
4. Banić Džepić, dipl.ing.am.	10. Hvalić Džepić, dipl.ing.am.	17. Hvalić Džepić, dipl.ing.am.	3. Miroslav, dipl.ing.am.
5. Banić Džepić, dipl.ing.am.	11. Hvalić Džepić, dipl.ing.am.	18. Hvalić Džepić, dipl.ing.am.	4. Miroslav, dipl.ing.am.
6. Banić Džepić, dipl.ing.am.	12. Hvalić Džepić, dipl.ing.am.	19. Hvalić Džepić, dipl.ing.am.	5. Miroslav, dipl.ing.am.
7. Banić Džepić, dipl.ing.am.	13. Hvalić Džepić, dipl.ing.am.	20. Hvalić Džepić, dipl.ing.am.	6. Miroslav, dipl.ing.am.

Područje Gradskog ureda za strategijsko planiranje i razvoj Grada, odgovorno za privredne javne rasprave:

Jadranka Uvalić Brčić, dipl.ing.am.

Osobna osoba za privredne javne rasprave:

Miroslav Vukelić Kamenjak, dipl.ing.am.

Štoviše im osoblje izrade Plana:

1. Banić Džepić, dipl.ing.am.	7. Hvalić Džepić, dipl.ing.am.	14. Hvalić Džepić, dipl.ing.am.	Konjuzićević
2. Banić Džepić, dipl.ing.am.	8. Hvalić Džepić, dipl.ing.am.	15. Hvalić Džepić, dipl.ing.am.	1. Miroslav, dipl.ing.am.
3. Banić Džepić, dipl.ing.am.	9. Hvalić Džepić, dipl.ing.am.	16. Hvalić Džepić, dipl.ing.am.	2. Miroslav, dipl.ing.am.
4. Banić Džepić, dipl.ing.am.	10. Hvalić Džepić, dipl.ing.am.	17. Hvalić Džepić, dipl.ing.am.	3. Miroslav, dipl.ing.am.
5. Banić Džepić, dipl.ing.am.	11. Hvalić Džepić, dipl.ing.am.	18. Hvalić Džepić, dipl.ing.am.	4. Miroslav, dipl.ing.am.
6. Banić Džepić, dipl.ing.am.	12. Hvalić Džepić, dipl.ing.am.	19. Hvalić Džepić, dipl.ing.am.	5. Miroslav, dipl.ing.am.
7. Banić Džepić, dipl.ing.am.	13. Hvalić Džepić, dipl.ing.am.	20. Hvalić Džepić, dipl.ing.am.	6. Miroslav, dipl.ing.am.

**TUMAC PLANSKOG ZNAKOVLJA**

**I. POVRŠINE ZA RAZVOJ I UREĐENJE**

**GRAĐEVINSKO PODRUČJE NASELJA**

izgrađeni dio građevinskog područja

neizgrađeni dio građevinskog područja

**GOSPODARSKA NAMJENA**

mješovita gospodarska namjena \*

proizvodna namjena

poslovna namjena

poslovna namjena (K1-predstojeći uslužni, K2-predstojeći trgovački, K3-komunalno servisni)

upostrojbe turističke namjene

poljoprivredno-gospodarski kompleksi

površine za iskorištavanje mineralnih sirovina (E1-geotermalne vode, E2-glini)

**OSTALE POVRŠINE ZA BUDUĆI RAZVOJ**

(klasifikacija namjena nakon pododnih uređenja)

**SPORTSKO REKREACIJSKA NAMJENA \***

(R1-golf igralište, R2-jahački centar/hipodrom, R3-centar za zimске sportove, R4-teniski centar, R5-centar za vodene sportove, R6-zona odmora i rekreacije unutar Parka prirode Medvednica, R7-zona odmora i rekreacije uz vodne površine, R8-ostale sportske i rekreacijske namjene otvorenog i gradskog značaja, R9-sportsko-rekreacijska namjena građevinskog područja naselja, R10-zona odmora i rekreacije unutar vodozadržajnih područja, R11-zona odmora i rekreacije na prostornim rezervatima, R12-ostalo)

**JAVNE ZELENE POVRŠINE**

(Z1-parkovi i park šume, Z2-zaštitne zelene površine)

**POLJOPRIVREDNO I/ILI ISKLJUČIVO OSNOVNE NAMJENE**

osobito vrijedno obradivo tlo

vrijedno obradivo tlo

ostalo obradivo tlo

**OSTALO POLJOPRIVREDNO TLO**

ŠUMA ISKLJUČIVO OSNOVNE NAMJENE

gospodarska

zaštitna

posebne namjene

**VOĐE**

vode i vodno dobro

vodooprilušte (i. zona zaštite) \*

**II., III. zona zaštite**

**POSEBNA NAMJENA \***

**POVRŠINE INFRASTRUKTURNIH SUSTAVA \***

**GROBLJE \***

**GROBLJE ZA KUĆNE LUBIMCE**

INVESTITOR:  
GRAD ZAGREB, Gradski ured za energetiku, zaštitu okoliša i održivi razvoj  
10 000 ZAGREB, DUKLIJANOVA 3

VISTA PROJEKTA (RAZINA I STRUKA):  
STRATEŠKA STUDIJA O UTJECAJU NA OKOLIŠ

ZAHVAT:  
NACRT PRIJEDLOGA PLANA GOSPODARENJA OTPADOM U GRADU ZAGREBU DO 2015.

SAĐRŽAJ:  
Kartografski prikaz 1.A. KORIŠTENJE I NAMJENA PROSTORA, Izmjene i dopune Prostornog plana Grada Zagreba (Službeni glasnik Grada Zagreba br. 01/09) S UCRTANOM GRANICOM OBUHVATA ZAHVATA

VIDITELJ IZRADE STUDIJE:  
ŽELJKO KOREN, mag. ing.aedif.

MJERILO:  
1:50000

SURADNICI:  
ŽELJKO ČUČKOVIĆ, univ.bacc.inf.

DATUM:  
lipanj, 2014.

BROJ PRILOGA:  
1.